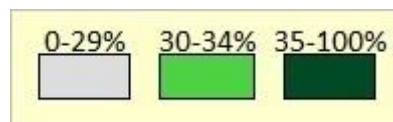


## Tisztelt Partnerünk!

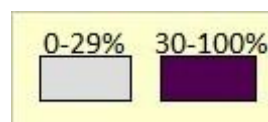
Adatkérésük részeként a 2011-es népszámlálás adatai alapján elvégeztük a településen található szegregátumok lehatárolását. A lehatárolás a 314/2012-es Kormányrendelet 10. mellékletében meghatározott szegregációs mutató alapján történt. A szegregációs mutató a 2011-es népszámlálási adatokból állítható elő. A 314/2012-es Kormányrendeletben foglaltak szerint azon területek tekinthetők szegregátumnak, ahol a legfeljebb általános iskolai végzettséggel rendelkezők és a rendszeres munkajövedelemmel nem rendelkezők aránya az aktív korúakon (15–59 év) belül eléri, illetve meghaladja az adott településtípusokra vonatkozó határértéket.

Munkájuk megkönnyítésére megküldünk Önöknek két áttekintő kartogramot, amely jelzi, hogy a településen belül mely területek felelnek meg a szegregátum és a szegregációval veszélyeztetett terület kritériumának.

Az egyik áttekintő kartogramon a szegregációs mutató 35%, illetve afeletti értéket vesz fel. Ez a térkép azt is mutatja, hogy melyek azok a területek, ahol a szegregációs mutató 30–34%, az ilyen területek szegregáció szempontjából veszélyeztetett területnek számítanak. (Jelmagyarázat: a szegregációs mutató térképen jelzett értékeit a következő színek jelölik: 0–29% = szürke, 30–34% = világoszöld, 35–100% = sötétzöld)



A másik áttekintő kartogram a szegregációs mutató 30%-os határértéke mellett együttesen mutatja a szegregátumokat és a szegregációval veszélyeztetett területeket. (Jelmagyarázat: a szegregációs mutató térképen jelzett értékeit a következő színek jelölik: 0–29% = szürke, 30–100% = lila)



A térképek a település belterületén található szegregátumokat jelenítik meg. A külterületen található szegregátumokat térképen nem tudjuk ábrázolni.

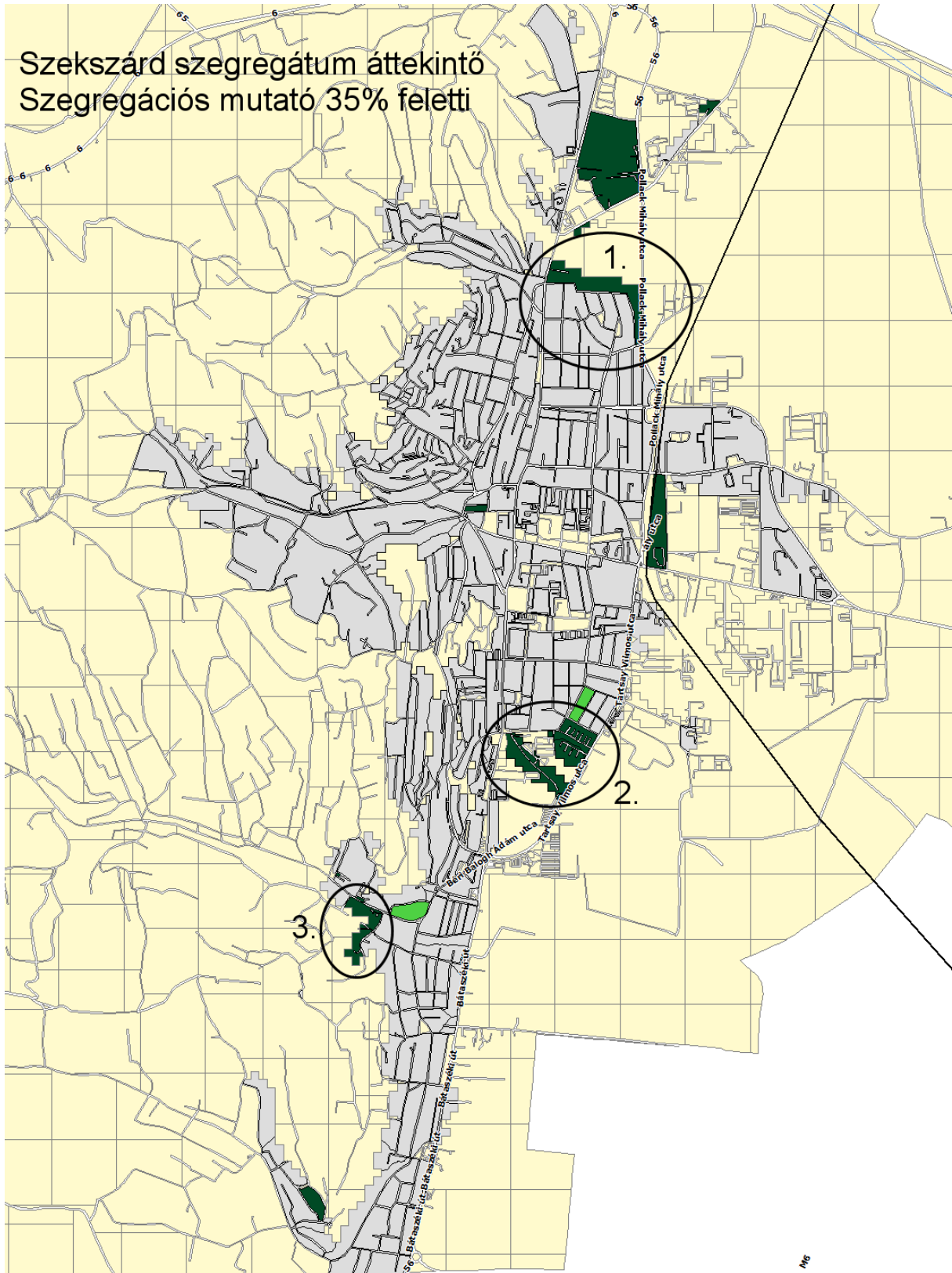
A térképek olyan területeket is megjelenítenek, amelyek eleget tesznek ugyan a szegregációs mutató kritériumának, de alacsony népességszámuk, vagy intézeti háztartásban élők (pl.: kollégium, idősek otthona, hajléktalan szálló) miatt mégsem tekinthetők valódi szegregátumoknak.

A megküldött térképeken bekarikáztuk azokat a területeket, amelyeken a magánháztartásokban élők száma meghaladja az 50 főt. Ezen területekről szegregátumként kartogramot készítettünk, így remélhetőleg hatékony segítséget tudunk nyújtani Önöknek a szegregációs területek pontos beazonosításához.

Üdvözlettel



Szekszárd szegregátum áttekintő  
Szegregációs mutató 35% feletti



**Szekszárd - Szegregátumok adatai**

**A szegregációs mutató** (legfeljebb általános iskolai végzettséggel rendelkezők és rendszeres munkajövedelemmel nem rendelkezők aránya az aktív korúakon belül) **értéke az érintett területen 30% feletti és a területen élő népesség száma eléri az 50 főt**

**Forrás: 2011. évi népszámlálás**

Mutató megnevezése	Szekszárd összesen*	1. szegregátum (Rákóczi utca - Rózsamáj utca északi oldala - Patak utca északi oldala - Pollack Mihály utca - Nyár utca - Patak utca)	2. szegregátum (Prantner János utca - Csébi Fiúk utca - Halasi Andor utca - Tartsay Vilmos utca - Alkony utca déli oldala - Kövendi Sándor utca - Kisfaludy utca - Bencze Ferenc utca)	3. szegregátum (Sárköz utca - Kerámia utca - Csatár utca - Névtelen utca)	Ózsákpuszta (Külterület)
Lakónépesség száma	34296	189	500	93	57
Lakónépességen belül 0-14 évesek aránya	13,4	26,5	26,4	21,5	21,1
Lakónépességen belül 15-59 évesek aránya	62,3	65,6	62,0	59,1	73,7
Lakónépességen belül 60-X évesek aránya	24,3	7,9	11,6	19,4	5,3
Legfeljebb általános iskolai végzettséggel rendelkezők aránya az aktív korúakon (15-59 évesek) belül	11,2	53,2	60,6	45,5	69,0
Felsőfokú végzettségűek a 25 éves és idősebb népesség arányában	25,2	2,0	2,8	5,0	0,0
Lakásállomány (db)	15143	46	158	35	25
Alacsony komfort fokozatú lakások aránya	3,1	6,5	17,1	17,1	68,0
Rendszeres munkajövedelemmel nem rendelkezők aránya az aktív korúakon (15-59 évesek) belül	36,4	71,0	69,0	63,6	54,8
Legfeljebb általános iskolai végzettséggel rendelkezők és rendszeres munkajövedelemmel nem rendelkezők aránya az aktív korúakon belül	7,7	41,9	51,3	36,4	40,5
Foglalkoztatottak aránya a 15-64 éves népességen belül	59,0	27,1	29,1	34,5	43,2
Foglalkoztatott nélküli háztartások aránya	35,5	52,8	59,5	55,9	28,6
Állandó népesség száma – a mutató a település egészére állítható elő, szegregátumokra nem	33485				
Alacsony presztízsű foglalkoztatási csoportokban foglalkoztatottak aránya	29,3	75,0	61,5	45,0	52,6
A gazdaságilag nem aktív népesség aránya a lakónépességen belül	53,7	75,7	73,0	68,8	56,1
Munkanélküliek aránya (munkanélküliségi ráta)	9,3	21,7	28,9	31,0	24,0
Tartós munkanélküliek aránya (legalább 360 napos munkanélküliség aránya)	5,1	13,0	20,0	20,7	4,0
A komfort nélküli, félkomfortos és szükséglakások aránya a lakott lakásokon belül	2,4	6,5	15,6	16,1	60,0
Egyszobás lakások aránya a lakott lakásokon belül	8,4	6,5	16,3	9,7	15,0

\* Az oszlop tartalmazza a lakcím nélküli hajléktalanok (47 fő) adatait

## Szekszárd - Szegregátumok adatai

A szegregációs mutató (legfeljebb általános iskolai végzettséggel rendelkezők és rendszeres munkajövedelemmel nem rendelkezők aránya az aktív korúakon belül) értéke az érintett területen **35% feletti és a területen élő népesség száma eléri az 50 főt**

Forrás: 2011. évi népszámlálás

Mutató megnevezése	Szekszárd összesen*	1. szegregátum (Rákóczi utca - Rózsamáj utca északi oldala - Patak utca északi oldala - Pollack Mihály utca - Nyár utca - Patak utca)	2. szegregátum (Halasi Andor utca - Tartsay Vilmos utca - Alkony utca déli oldala - Kövendi Sándor utca - Kisfaludy utca)	3. szegregátum (Sárköz utca - Kerámia utca - Csatár utca - Névtelen utca)	Ózsákpuszta (Külterület)
Lakónépesség száma	34296	189	430	93	57
Lakónépességen belül 0-14 évesek aránya	13,4	26,5	27,9	21,5	21,1
Lakónépességen belül 15-59 évesek aránya	62,3	65,6	64,0	59,1	73,7
Lakónépességen belül 60-X évesek aránya	24,3	7,9	8,1	19,4	5,3
Legfeljebb általános iskolai végzettséggel rendelkezők aránya az aktív korúakon (15-59 évesek) belül	11,2	53,2	63,3	45,5	69,0
Felsőfokú végzettségűek a 25 éves és idősebb népesség arányában	25,2	2,0	0,9	5,0	0,0
Lakásállomány (db)	15143	46	130	35	25
Alacsony komfort fokozatú lakások aránya	3,1	6,5	16,9	17,1	68,0
Rendszeres munkajövedelemmel nem rendelkezők aránya az aktív korúakon (15-59 évesek) belül	36,4	71,0	70,9	63,6	54,8
Legfeljebb általános iskolai végzettséggel rendelkezők és rendszeres munkajövedelemmel nem rendelkezők aránya az aktív korúakon belül	7,7	41,9	53,5	36,4	40,5
Foglalkoztatottak aránya a 15-64 éves népességen belül	59,0	27,1	27,8	34,5	43,2
Foglalkoztatott nélküli háztartások aránya	35,5	52,8	58,3	55,9	28,6
Állandó népesség száma – a mutató a település egészére állítható elő, szegregátumokra nem	33485				
Alacsony presztízsű foglalkoztatási csoportokban foglalkoztatottak aránya	29,3	75,0	65,0	45,0	52,6
A gazdaságilag nem aktív népesség aránya a lakónépességen belül	53,7	75,7	72,8	68,8	56,1
Munkanélküliek aránya (munkanélküliségi ráta)	9,3	21,7	31,6	31,0	24,0
Tartós munkanélküliek aránya (legalább 360 napos munkanélküliek aránya)	5,1	13,0	22,2	20,7	4,0
A komfort nélküli, félkomfortos és szükséglakások aránya a lakott lakásokon belül	2,4	6,5	14,9	16,1	60,0
Egyszobás lakások aránya a lakott lakásokon belül	8,4	6,5	15,8	9,7	15,0

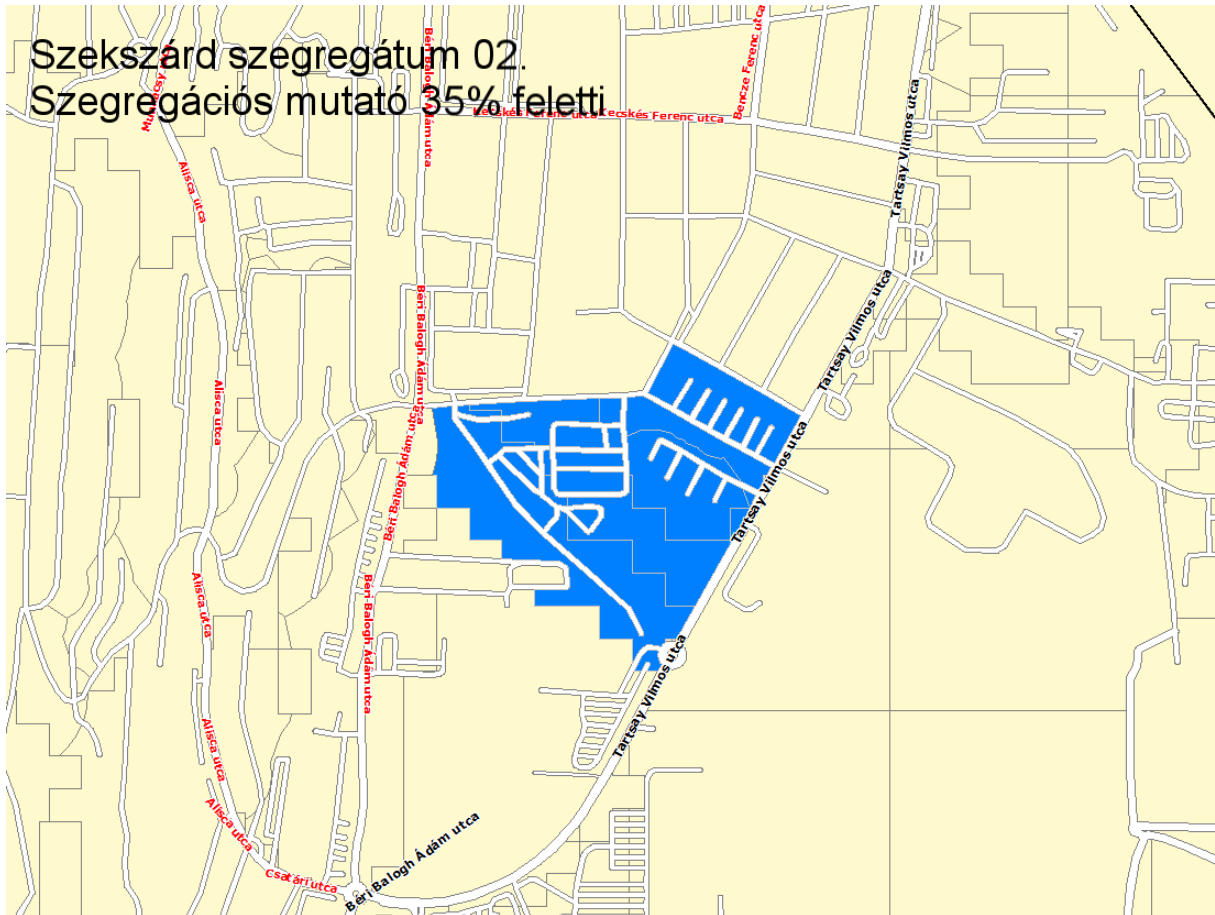
\* Az oszlop tartalmazza a lakcím nélküli hajléktalanok (47 fő) adatait







Szekszárd szegregátum 02.  
Szegregációs mutató 35% feletti



Szekszárd szegregátum 03.  
Szegregációs mutató 35% feletti

