

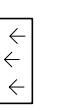
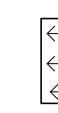

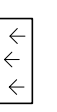





**Jelmagyarázat:**

-  tervezett / átépítendő gyalogos járdafelület (aszfalt)
-  1827  
megelevenő bitkorkhatár, helyrajzi szám
-  megelevenő fasor, cserjefasor, erdőssáv
-  megelevenő kerítés
-  tervezett kerékpáros létesítmény (aszfalt)
-  útburkolat, járda bontása utáni felüvesítés

-  tervezett útburkolat, szőle kiemelt szegéllyel
-  építendő kerékpáros létesítmény szőle kerékpárúti szegéllyel
-  építendő, átépítendő járda szőle kerékpárúti szegéllyel

93.25  Megelevenő / tervezett szintmagasság (burkolatok, faldapok, stb.)

 Megelevenő víznyelő

 Megelevenő csapadéki csatorna

 Jellemző keresztmetszvény helye

**Akadálymentesítés:**  
szegélyszilvesztés 2 cm lépdőmagasságra, taktikus térköz elemek beépítése

Tervező: <b>VIA-TRITA Kft.</b>		H-1046 Budapest, Ügellő utca 24.	
Tervezés dátuma: 2019. március		1821/TT-1	
Rajzszám: 5.1		Rajzszám: 5.1	
<b>TENDERTERV</b>			
<b>VIA-TRITA Kft.</b>			
Tel: (+36-1) 230-2973, Fax: (+36-1) 230-2973			
E-mail: zsolt.laszlo3@chello.hu			
Mégneve: <b>Szekszárd Megyei Jogú Város Önkormányzata</b>		7100 Szekszárd, Béla király tér 8.	
Tárgy: <b>A TOP-6.4.1-15-SE1-2016-00001 azonosító számú "Kerékpárosbarát Szekszárd" című projekt keretén belül elkészített tervek felülvizsgálata</b>			
<b>Északi kerékpáros útvonal létesítményeinek megvalósítása</b>			
<b>1. építési ütem</b>			
<b>ÚTÉPÍTÉS, VÍZÉPÍTÉS, FORGALOMTECHNIKA</b>			
Útépítési helyszínrajz			
Wosinsky utcai kerékpáros átjáró			
Ez a terv a VIA-TRITA Kft. szellemi tulajdona			

