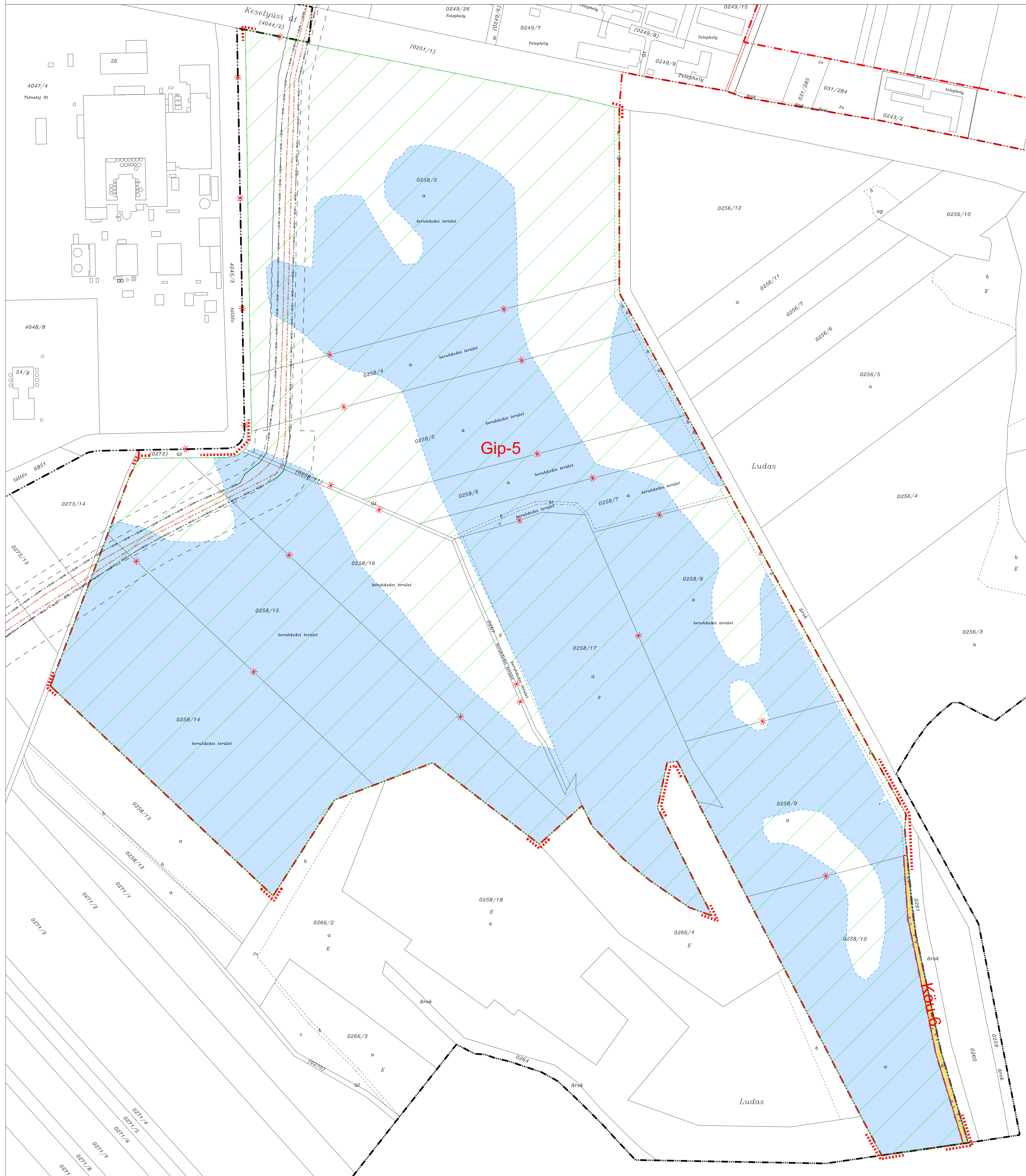



KESELYŰSI ÚTI ÚJ IPARI PARK  
SZABÁLYOZÁSI TERVE

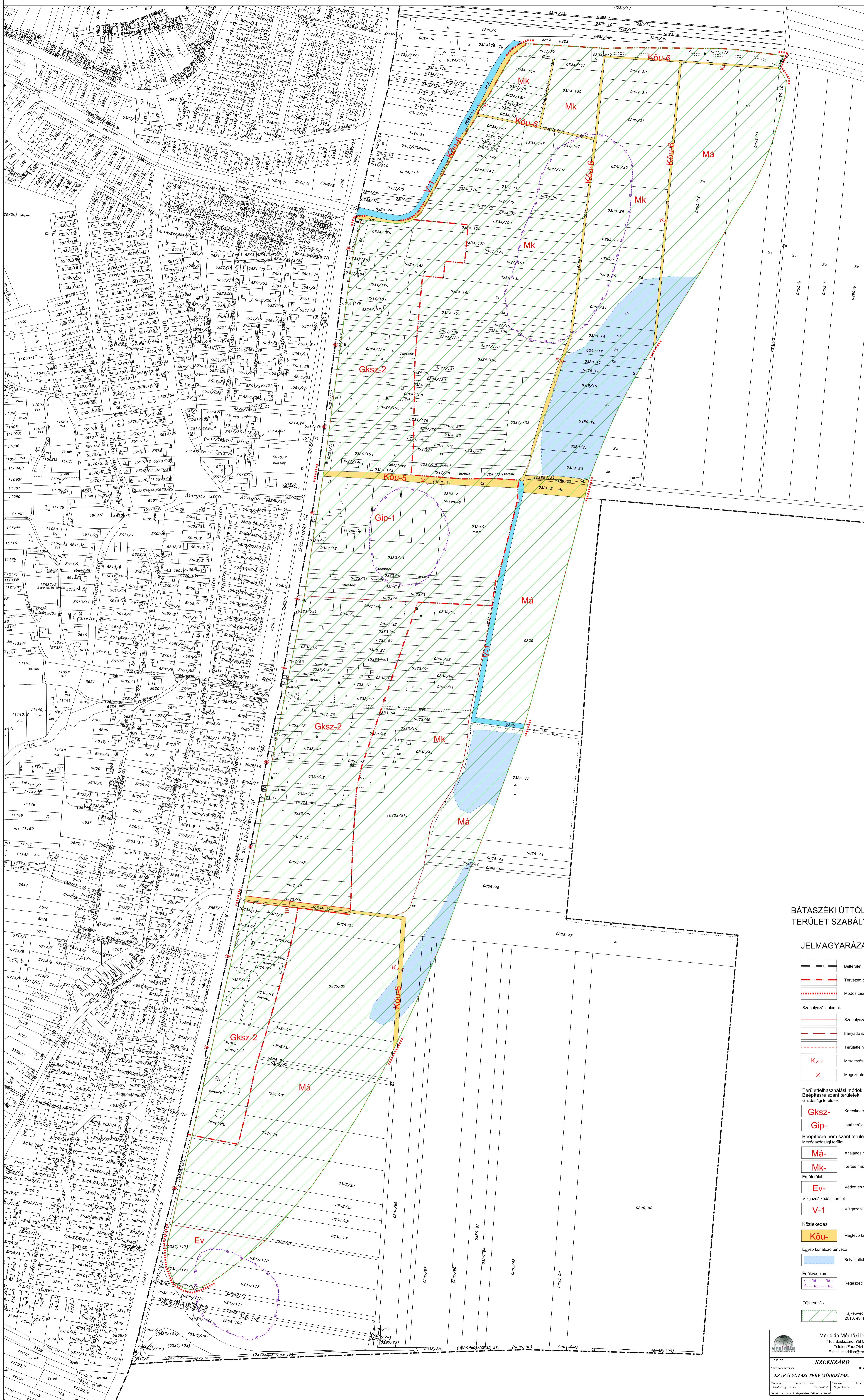


JELMAGYARÁZAT

-  Belterületi határ
-  Tervezett belterületi határ
-  Módosítással érintett terület határa
- Szabályozási elemek**
-  Szabályozási vonal
-  Megszüntetési jel
- Területfelhasználási módok**
-  Ipari terület
- Közeledés**
-  Meglévő közeledési terület
- Egyéb korlátozó tényező**
-  Belvíz által veszélyeztetett terület - 2018. évi adatszolgáltatás alapján
- Közművek**
-  Nagyközépnomású gázvezeték - 2018. évi adatszolgáltatás alapján
-  Nagynomású gázvezeték - 2018. évi adatszolgáltatás alapján
-  Bányászati hírközlő kábel - 2018. évi adatszolgáltatás alapján
- Védőtávolságok**
-  Közművek védőtávolsága - 2018. évi adatszolgáltatás alapján
- Tájtervezés**
-  NATURA 2000 védettségű terület határa - 2018. évi adatszolgáltatás alapján
-  magterület övezete - 2018. évi adatszolgáltatás alapján
-  Tájképzélmény szempontból kiemelt terület - 2018. évi adatszolgáltatás alapján

 Meridián Mérnöki Iroda Kft. 7100 Szekszárd, Ybl Miklós út 3. Telefon/Fax: 74/419-283 E-mail: meridián@terraoffice.hu		Rajzszám: <b>Sz-1</b> Rajzszám: 4447/2018 Készítés: 2018.12. Méret: M=1:2000 Munkatárs: Balai
<b>SZEKSZÁRD</b>		
Tervező: <b>SZABÁLYOZÁSI TERV MÓDOSÍTÁSA</b> Tervező: <b>SZABÁLYOZÁSI TERV MÓDOSÍTÁSA</b>		Készítés: 2018.12. Méret: M=1:2000 Munkatárs: Balai
Tervező: <b>SZABÁLYOZÁSI TERV MÓDOSÍTÁSA</b> Tervező: <b>SZABÁLYOZÁSI TERV MÓDOSÍTÁSA</b>	Készítés: 2018.12. Méret: M=1:2000 Munkatárs: Balai	Készítés: 2018.12. Méret: M=1:2000 Munkatárs: Balai

SEKSZÁRD MJV TELEPÜLÉSRENDEZÉSI TERVÉNEK 2017.ÉVI 2. SZÁMÚ MÓDOSÍTÁSA



BÁTASZÉKI ÚTTÓL KELETRE FEKVŐ TERÜLET SZABÁLYOZÁSI TERVE

JELMAGYARÁZAT







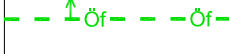
- Belterületi határ
- Tervezett belterületi határ
- Módosítással érintett terület határa
- szabályozási elemek**
- Szabályozási vonal
- Irányadó szabályozási vonal
- Területfelföldelési egység határa
- Méretezés
- Megszüntetési jel
- Területfelföldelési módok**
- Bepiítésre szánt területek  
Gazdasági területek  
**Gksz-2** Kereskedelmi, szolgáltató terület
- Bepiítésre nem szánt területek  
Mezőgazdasági terület  
**Gip-1** Ipari terület
- Általános mezőgazdasági terület  
**Má** Általános mezőgazdasági terület
- Kertes mezőgazdasági terület  
**Mk** Kertes mezőgazdasági terület
- Védett és védendőterület  
**Ev** Védett és védendőterület
- Vizgazdálkodási terület - vízfelület  
**V-1** Vizgazdálkodási terület - vízfelület
- Közlekedés**
- Megjövő közlekedési terület  
**Kőu-5** Megjövő közlekedési terület
- Egyéb korlátozó tényező
- Bepiítés által veszélyeztetett terület - 2018. évi adatszolgáltatás alapján
- Értékváltozás**
- Rögösebb közhely - 2018. évi adatszolgáltatás alapján
- Táplérvázis**
- Táplérvázis szempontból kiemelt kezelendő terület - 2018. évi adatszolgáltatás alapján

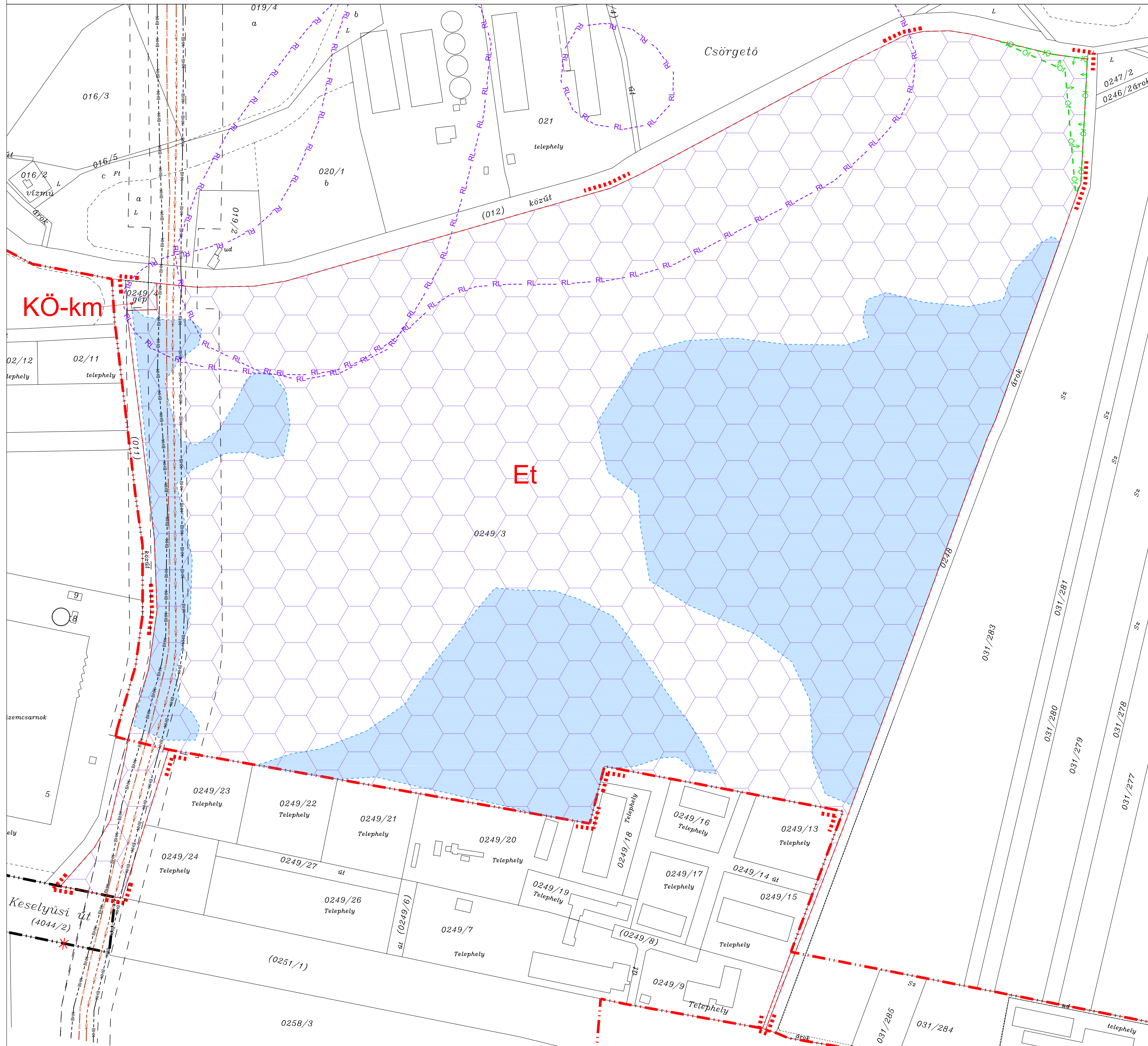
Meridián Mérnöki Iroda Kft.		Szám: <b>Sz-3</b>	
7100 Szekszárd, Ybl Miklós ut. 3.		Helyszín: <b>SZÉKESZÁRD</b>	
Telefon: 74/419-203		Tárgy: <b>SZABÁLYOZÁSI TERV MÓDOSÍTÁSA</b>	
E-mail: meridian@meridian.hu		Dátum: 2018.12.	
Készítve: 2018.12.		Készítve: 2018.12.	
Ellátva: 2018.12.		Ellátva: 2018.12.	
Készítve: 2018.12.		Készítve: 2018.12.	
Készítve: 2018.12.		Készítve: 2018.12.	

# SZEKSZÁRD MJV TELEPÜLÉSRENDEZÉSI TERVÉNEK 2017.ÉVI 2. SZÁMÚ MÓDOSÍTÁSA

## CSÖRGETŐ KÖRNYÉKÉNEK SZABÁLYOZÁSI TERVE

### JELMAGYARÁZAT

-  Belterületi határ
-  Tervezett belterületi határ
-  Módosítással érintett terület határa
- Szabályozási elemek**
-  Területfelhasználási egység határa
- Különleges terület**
-  Közmű-üzemi terület
- Különleges beépítésre nem szánt terület**
-  Rekreációs ( turisztikai ) erdőterület
- Egyéb korlátozó tényező**
-  Belvíz által veszélyeztetett terület - 2018. évi adatszolgáltatás alapján
-  Vízművelés védelmi terület - 2018. évi adatszolgáltatás alapján
-  Vízmű külső védőterület határa
- Közművek**
-  Nagyközépnomású gázvezeték - 2018. évi adatszolgáltatás alapján
-  Nagynomású gázvezeték - 2018. évi adatszolgáltatás alapján
-  Bányászati hírközlő kábel - 2018. évi adatszolgáltatás alapján
- Védőtávolságok**
-  Közművek védőtávolsága - 2018. évi adatszolgáltatás alapján
- Értékvédelem**
-  Régészeti lelőhely-2018. évi adatszolgáltatás alapján
- Tájtervezés**
-  Ökológiai folyosó övezete - 2018. évi adatszolgáltatás alapján
-  Tájképvédelmi szempontból kiemelten kezelendő terület - 2018. évi adatszolgáltatás alapján



		Meridián Mérnöki Iroda Kft.	
		7100 Szekszárd, Ybl Miklós út 3. Telefon/Fax: 74/419-283 E-mail: meridian@terrasoft.hu	
Rajzsorszám: DWG-No.		Sz-2	
Munkásszám: Job-No.		4447/2018	
Település:		SZEKSZÁRD	
Terv megnevezése:		SZABÁLYOZÁSI TERV MÓDOSÍTÁSA	
Tervező: Kamarai nytsz.: Deák Varga Dénes TT 14-0058		Tervező: Kamarai nytsz.: Hajba Csaba TT 17-1497	
Onkorm. rendelet száma: szám/év		Lépték: Scale M=1:2000	
Ügyvezető: Sente Károly		Magassági alapszint: Balti	
Készült az állami alapadatok felhasználásával.			