

Dr. Molnár Kata Jegyző

Szekszárd MJV Polgármesteri Hivatal  
Szekszárd  
Széchenyi utca 27-31.

7100

POLGÁRMESTERI HIVATAL SEKESZÁRD		
Érkezett: 2017 AUG 30		
Szám: A. 1504	Melléklet:	
Előzetes:	Utózetes:	Dokumentáció
		Stu

ÉRKEZETT  
Nahua  
2017 AUG 29.  
26196  
Jegyző  
K

tárgy: közterület elnevezési kezdeményezés és javaslat

Tisztelt Jegyző Asszony!

Alulírottak, Imrehné Tóth Mónika és Imreh Zombor a Szekszárd, Remete u. 62/B. szám alatti, Holender Pálné és Borda Károly a Szekszárd, Remete u. 64/C. szám alatti, dr. Nagy Csilla és Béda Sándor a Szekszárd, Balremete 1083/7 hrsz alatti ingatlanok lakói vagyunk.

A fenti belterületi ingatlanok a szekszárdi Balremetén vezető 1095 hrsz-ú önkormányzati útról nyílnak. Az út tehát olyan ingatlanokhoz vezet, amelyeken lakóépület található, ezért Szekszárd Megyei Jogú Város Önkormányzata közgyűlése - a közterületek elnevezésének rendjéről és a házsámok megállapításának szabályairól szóló - 11/2017. (IV. 4.) önkormányzati rendelete 4. § (1) bekezdése alapján az utat el kell nevezni.

A fentiek alapján kezdeményezzük az 1095 és a folytatását képező 15700 hrsz-ú közterületkénti elnevezését.

Kérjük a Tisztelt Jegyző Asszonyt, hogy szíveskedjen kezdeményezésünket SZMJV polgármesterének továbbítani annak érdekében, hogy a tárgyban hatáskörrel rendelkező közgyűlés elé javaslatot terjesszen a közterület elnevezésére.


A közterület névre és megjelölésre javaslatokkal élünk: Szelesdomb lejtő, Szelesdomb köz vagy Szelesdomb utca, illetve Mandula sor.

A „Mandula sor”-t azért tartjuk alkalmasnak a közterület elnevezésére, mert – bár jelenleg kevés mandulafa található a domboldalban – a mandulának kedvező termőhelye ez a vidék. A sor utótagot többnyire a csak egyik oldalán beépített közterületre alkalmazzák, az 1095 hrsz-ú útnak is csak az egyik oldala beépített, illetve jelenleg csak ez alkalmas a beépítésre. Az út egyébként a belterület határa, a másik oldalán meredek szurdikfal húzódik, mindezek miatt talánának megfelelőnek a sor megjelölést.

„Szelesdomb” a területnek az utóbbi időben néhány itt lakó által használt elnevezése. A Remete utcáról felfelé induló 1095 hrsz-ú út meredek, ez indokolná a lejtő közterület jelleget. Az 15700 hrsz-ú út pedig a másik végén további úthoz nem kapcsolódik, ezért gondoltunk a köz elnevezésre.

Szekszárd, 2017. augusztus 28.

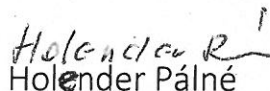
Tisztelettel:




Imrehné Tóth Mónika



Imreh Zsombor



Holender Pálné



Borda Károly



dr. Nagy Csilla



Béda Sándor

# FELHÍVÁS

közterület elnevezésére

Tisztelt Ügyfeleink!

A központi címregiszterről és a címkezelésről szóló 345/2014 (XII. 23.) Korm. rendelet, Szekszárd Megyei Jogú Város Önkormányzata Közgyűlésének a közterületek elnevezésének rendjéről és a házszámok megállapításának szabályairól szóló 11/2017. (IV. 4.) önkormányzati rendelete (továbbiakban: Rendelet), valamint lakossági kezdeményezés alapján az alábbi helyrajzi számú közterület elnevezése vált szükségessé:

1. A Szekszárd 1095 és a folytatását képező 15700 hrsz-ú út  
**A javasolt nevek: Szelesdomb lejtő**  
**Szelesdomb köz**  
**Szelesdomb utca**  
**Mandula sor.**

Az érintett közterületek térképét mellékeljük.

Kérjük elsősorban az érintett közterületek mentén fekvő ingatlanok tulajdonosait, ezentúl a szekszárdi polgárokat, hogy a Rendelet által előírt társadalmi egyeztetés keretében észrevételeikkel, javaslataikkal segítsék munkánkat. **Személyesen ügyfélfogadási időben** (hétfőn és szerdán: 8:00-12:00 és 13:00-16:00 óra között, Pénteken: 8:00-12:00 óra között) **Szekszárd MJV Polgármesteri Hivatal Igazgatási Osztály** Ügyfélszolgálatán állunk rendelkezésükre.

Névvel és címmel ellátott írásbeli beadványaikat **postai úton a Szekszárd, Béla király tér 8. sz. alatti címre**, illetve elektronikusan az **igazgatas@szekszard.hu** e-mail címre,


**2017. november 30-ig várjuk.**


A közterület elnevezése során **a fent javasolt utcanevekről várjuk véleményüket**, de természetesen **lehetőség van más elnevezésre is javaslatot tenni** a Rendeletben foglalt – az alábbiakban kiemelt-szabályokat is figyelembe véve:

- A közterületnév megállapításakor figyelemmel kell lenni a történelmi hagyományokra, a földrajzi környezetre és a nyelvhelyességi követelményekre.
- A közterület elnevezésekor előnyben kell részesíteni a Szekszárdhoz, vagy a városrészhez kötődő elnevezéseket.
- Az idegen eredetű, nehezen kiejthető elnevezéseket mellőzni kell.
- A város közigazgatási területén több azonos elnevezésű közterület nem lehet.
- A közterületnév személynév; földrajzi név és szimbolikus név lehet
- Élő személyről közterületet elnevezni nem lehet.
- Közterület-elnevezéssel emléket állítani első sorban olyan magyar személynek lehet,
  - a) akinek közismert tevékenysége a nemzet történelmében kiemelkedő jelentőségű volt és személye közmegebecsülésnek örvend;
  - b) aki a magyar tudomány, művészet, sport vagy a társadalmi élet egyéb területén kimagaslóan jelentőset tett vagy alkotott, és ezáltal személyének emléke megőrzésre méltó;
  - c) akinek Szekszárd város életében, történetében kiemelkedő szerepe volt, illetve tevékenységével hozzájárult a település fejlődéséhez.


**Segítő véleményüket, észrevételüket köszönettel fogadjuk!**

Szekszárd, 2017. november 17.

  
dr. Molnár Kata  
jegyző





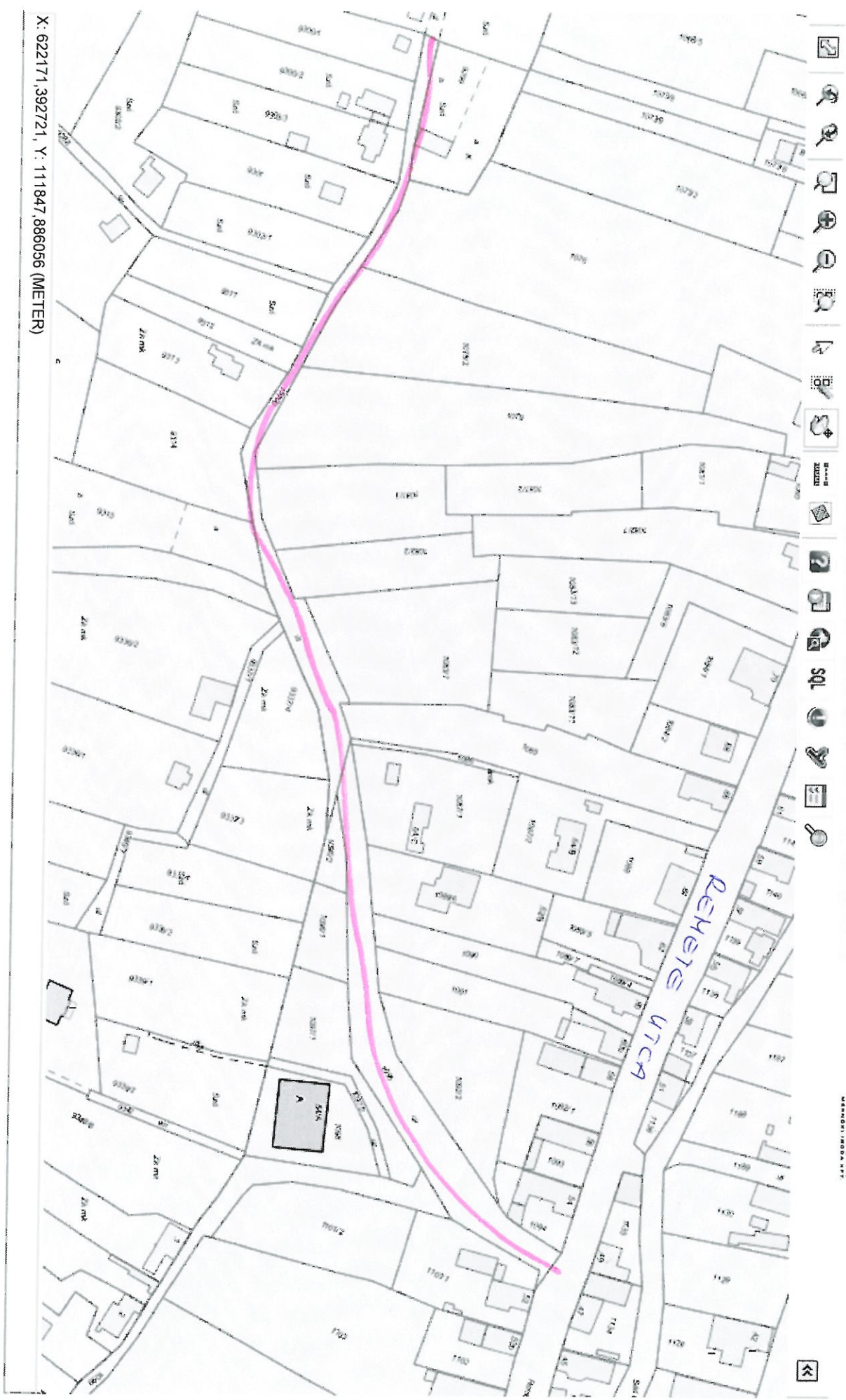


# SZEKSZÁRD MEGYEI JOGÚ VÁROS

Térinformatikai rendszer



Alap térkép: 2017. júniusi állapot



## Nem hiteles tulajdoni lap

## Nem hiteles tulajdoni l:

Nem hiteles tulajdoni lap

Szecsárdi Járási Hivatal Földhivatali Osztály  
Szecsárd 7100 Saácherlyi u. 54-58.

Oldal: 1/1

## Nem hiteles tulajdoni lap - Szemle másolat

Megrendelés szám: 30005/46089/2017

2017.12.07

SZEKSZÁRD  
Belterület 1095 helyrajzi szám

Szektor : 53

## I R É S Z

## 1. Az ingatlan adatai:

alrészlet adatok művelési ág/kivett megnevezés/	min.o	terület ha m2	kat.t.jöv. k.fill	alosztály ter	adatok kat.jöv ha m2 k.fill
Kivett közút	0	1906	0.00		

2. bejegyző határozat: 3260/1961.01.01  
16 számú tulajdoni lap.

3. bejegyző határozat: 33611/2007.02.26  
Alrészlet és területváltozás digitális térképátalakítás folytán.

## II R É S Z

2. tulajdoni hányad: 1/1  
bejegyző határozat, érkezési idő: 41053/1990.12.18  
jogcím: átszállás  
jogállás: tulajdonos  
név: SZEKSZÁRD MEGYEI JOGÚ VÁROS ONKORMÁNYZATA  
cím: 7100 SZEKSZÁRD Béla tér 8.  
törzsszám: 15416566

## III R É S Z

1. bejegyző határozat, érkezési idő: 38959/2/2012.09.21  
Vezetékjog  
E-51/2012, 26 m2-re.  
jogosult:  
név: E.ON DÉL-DUNÁNTÚLI ÁRAMHÁLÓZATI ZÁRÓRŐLEN MŰKÖDŐ RT. törzsszám: 10732614  
cím : 7626 PÉCS Búza tér 8/A.

Ez a tulajdoni lap közigazgatási hatósági eljárás céljából került kiadásra. Másra nem használható.

TULAJDONI LAP VÉGE

Nem hiteles tulajdoni lap

Nem hiteles tulajdoni lap

## Nem hiteles tulajdoni lap

## Nem hiteles tulajdoni l:

Bizonyító erővel nem rendelkezik

Nem hiteles tulajdoni lap

Nem hiteles tulajdoni lap

Nem hiteles tulajdoni lap

Szekszárdi Járási Hivatal Földhivatali Osztály  
Szekszárd 7100 Széchenyi u. 54-58.

Oldal: 1/1

Nem hiteles tulajdoni lap - Szemle másolat

Megrendelés szám: 30005/46091/2017

2017.12.07

SZEKSZÁRD

Szektor : 53

Belterület 15700 helyrajzi szám

## I. RÉSZ

1. Az ingatlan adatai:

alrészlet adatak

művelési ág/kivett megnevezés/

min.o

terület

ha m2

kat.t.jöv.

k.fill

alosztály

ter.

kat.jöv.

ha m2

k.fill

. Kivett között

0

1332

0.00

## II. RÉSZ

1. tulajdoni hányad: 1/1

bejegyző határozat, érkezési idő: 38986/2/2013.10.16

eredeti határozat: 41053/1990.12.18

jogcím: átszállás 41053/1990.12.18

jogállás: tulajdonos

név: SZEKSZÁRD MEGYEI JOGÚ VÁROS ÖNKORMÁNYZATA

cím: 7100 SZEKSZÁRD Béla tér 8.

törzsszám: 15416566

## III. RÉSZ

1. bejegyző határozat, érkezési idő: 38986/2/2013.10.16

eredeti határozat: 30901/2/2013.01.25

Vezetékjog

47 m2-re (E-132/2012 sz. vázrajz).

jogosult:

név: E.ON DÉL-DUNÁNTÚLI ÁRAMHÁLÓZATI ZÁRTKÖRŰEN MŰKÖDŐ RT. törzsszám: 10732614

cím : 7626 PÉCS Búza tér 8/A.

2. bejegyző határozat, érkezési idő: 38986/2/2013.10.16

Önálló szöveges bejegyzés az I/1. alatti ingatlan létrejött a zártkerti 9287 hrsz  
belterületbe csatolásával. (E-158/2012, 8-404/2012).

3. bejegyző határozat, érkezési idő: 39106/2013.10.21

Önálló szöveges bejegyzés az ingatlan területe 95 m2-rel növekedett. (E-9/2013, 8-7/2013).

Ez a tulajdoni lap közigazgatási hatósági eljárás céljából került kiadásra. Másra nem  
használható.

TULAJDONI LAP VÉGE

Nem hiteles tulajdoni lap

Nem hiteles tulajdoni lap

Nem hiteles tulajdoni lap

Nem hiteles tulajdoni lap

Tisztelt Hegyi Asszony!

1/A

ÉRKEZETT  
Nahua  
2017 NOV 30.  
35770

Szelecsény utcanevére kiírt javaslatok  
közül a „Szelesdombs utca” - változatként  
javaslom a nyilvántartásba venni.

Szelecsény 2017. 11. 30.

Tisztelettel: Borda Károly  
Hoo Szelecsény Reform u. 64/c

ÖRÖKSZÉKSZÁM		
Kétszámjegyű		
2017 DEC 01		
Szám	1A-1504-1	
Értéke	11000000	10000000





## SZEKSZÁRD MEGYEI JOGÚ VÁROS

### JEGYZŐJE

Szám: I.A. 1504-2/2017.  
Üi: Steinerné dr. Berenkei Zs.  
Tel: 74/504-105

Tárgy: Közterület elnevezése  
Melléklet: - Elnevezésre kezdeményezés  
- Felhívás  
- Vélemény/javaslat

Szekszárdi Civil Kerekasztal  
Ferenc Vilmos elnök részére  
Szekszárd  
Szent István tér 10.  
7100

Tisztelt Ferenc Vilmos Úr!

Néhány szekszárdi lakos közterület elnevezését kezdeményezte Szekszárd Megyei Jogú Város Önkormányzatának Közgyűlésénél. A Szekszárd 1095 hrsz-ú, valamint a folytatását képező 15700 hrsz-ú út melletti területen több lakóingatlan épült, **lakcím létesítése** azonban csak **elnevezett közterülettel határos ingatlanba történhet**, ezért szükségessé vált a fentiekben jelzett közterület elnevezése.

Imrehné Tóth Mónika, Imreh Zsombor, Holender Pálné, Borda Károly, dr. Nagy Csilla és Béda Sándor a mellékelt levéllel kereste meg a Közgyűlést, és kezdeményezte, hogy a kérdéses utcát nevezze el. Utcanévként az alábbi javaslatokat tették:

- Szelesdomb lejtő;
- Szelesdomb köz;
- Szelesdomb utca;
- Mandula sor.

Az érintett területen lakókat egy felhívásban értesítettük a közterület elnevezésének szükségességéről és a beérkezett javaslatokról. Egyidejűleg lehetőséget biztosítottunk arra, hogy a javaslatokról kifejtsék a véleményüket, illetőleg új javaslatot is benyújtsanak. A felhívásban megadott határidő alatt egy észrevétel érkezett.

**Kérem, hogy az eddigi szokásuknak megfelelően – és egyben tekintettel a közterületek elnevezésének rendjéről és a házszámok megállapításának szabályairól szóló Szekszárd Megyei Jogú Város Önkormányzata közgyűlésének 11/2017. (IV. 4.) önkormányzati rendelete 12. § (2) bekezdés a) pontjára - szíveskedjenek véleményezni a beérkezett javaslatokat vagy a közterületnévre - indokolással ellátott- újabb javaslatot tenni.**

Véleményüket és javaslatukat (levélben vagy e-mailban: [berenkei.zsuzsa@szekszard.hu](mailto:berenkei.zsuzsa@szekszard.hu)) legkésőbb 2017. november 7-ig szíveskedjen megküldeni, hogy a Közgyűlés a legközelebbi ülésén 2017. december 15-én már érdemben tárgyalni tudja.

Szíves közreműködését ezúton is köszönöm!

Szekszárd, 2017. november 30.

Tisztelettel:



Dr. Molnár Kata  
jegyző



Szekszárd Megyei Jogú Város

Jegyzője

Dr. Molnár Kata részére

Jegyző

Tisztelt Dr. Molnár Kata Jegyző!

A közterület elnevezéssel kapcsolatos megkeresésére az alábbiakban tesztek javaslatot:

Nagyon fontosnak tartjuk, hogy Szekszárdon minden olyan közterület, utca elnevezése legyen kapcsolatban Szekszárd múltjával és jelenével.

Ezért olyan neveket javasolunk a jövőben, amelyek vagy növények, fák, szőlőfajták illetve Szekszárdon született olyan személyek, akik sokat tettek a városukért és köztiszteletben álltak.

A jelenlegi helyzetben is ezeket vettük figyelembe éppen azért a javaslatunk:

MANDULA SOR

Szekszárd.2017.december.04.

Tisztelettel: Ferenc Vilmos elnök sk.

Szekszárdi Civil Kerekasztal

1. melléklet a 345/2014. (XII. 23.) Korm. rendelethez<sup>30</sup>

	A	B
1.		
2.	Egységes ingatlan-nyilvántartási adatbázisban szereplő kód	közterületjelleg
3.	119	allé
4.	99	alsó rakpart
5.	25	alsósor
6.	121	bekötőút
7.	19	dűlő
8.	8	fasor
9.	100	felső rakpart
10.	69	felsősor
11.	70	főtér
12.	72	főút
13.	107	gát
14.	33	határ
15.	98	határsor
16.	111	határút
17.	131	ipartelep
18.	41	kert
19.	88	kertsor
20.	93	korzó
21.	54	környék
22.	13	körönd
23.	12	körtér
24.	4	körút
25.	5	köz
26.	80	lakópark
27.	10	lakótelep
28.	16	lejtő
29.	15	lépcső
30.	79	lépcsősor
31.	32	liget
32.	20	major
32a.	136	majorság
33.	45	mélyút
34.	47	negyed
35.	24	oldal
36.	108	országút
37.	7	park
38.	63	part
39.	46	pincesor
40.	17	puszta
41.	22	rakpart
42.	9	sétány

43.	57	sikátor
44.	6	sor
45.	61	sugárút
46.	134	szállás
47.	36	szektor
48.	75	szél
49.	118	szer
50.	73	sziget
51.	123	szőlőhegy
52.	92	tag
53.	18	tanya
54.	21	telep
55.	2	tér
55a.	137	tere
56.	35	tető
57.	11	udvar
58.	3	út
59.	1	utca
60.	59	útja
61.	90	üdülőpart
62.	120	üdülősor
63.	62	üdülőtelep
64.	49	vár
65.	52	várkert
66.	48	város
67.	44	villasor
68.	39	völgy
69.	38	zug
70.	64	bokor