



AZ ELŐTERJESZTÉS SORSZÁMA: 48
MELLÉKLET : 9 db

TÁRGY: Közterületek elnevezése

E L Ő T E R J E S Z T É S

SZEKSZÁRD MEGYEI JOGÚ VÁROS ÖNKORMÁNYZATA KÖZGYŰLÉSÉNEK
2011. április 28-i RENDES ÜLÉSÉRE

ELŐTERJESZTŐ: *Amreinné dr. Gál Klaudia jegyző*

AZ ELŐTERJESZTÉST KÉSZÍTETTE: *Parrag Ferencné ügyintéző*

ELŐADÓ: *Amreinné dr. Gál Klaudia jegyző*

KEZELÉSI MEGJEGYZÉS:

VÉLEMÉNYEZÉSRE MEGKAPTA:

EGYÉB SZERVEZET:

MEGTÁRGYALTA:
Gazdasági és Pénzügyi Bizottság
Humán Bizottság

HATÁROZAT SZÁMA:
.../2011. (...) GPB határozat
.../2011. (...) HB határozat

TÖRVÉNYESSÉGI VÉLEMÉNYEZÉSRE BEMUTATVA:

Javaslat közterületek elnevezésére

Szekszárd Város Képviselő-testületének 9/1992. (III.26.) számú rendelete szabályozza Szekszárd városban a közterületek elnevezését és a helyi önkormányzatokról szóló 1990. évi LXV törvény 10. § (1) bekezdésének h) pontja alapján e feladat a közgyűlés át nem ruházható hatásköre.

Az épített környezet alakításáról és védelméről szóló 1997. évi LXXVIII. törvény 2. § 13.-14. pontja szerint:

„13. Közterület: közhasználatra szolgáló minden olyan állami vagy önkormányzati tulajdonban álló földterület, amelyet az ingatlan-nyilvántartás ekként tart nyilván.

14. Külterület: a település közigazgatási területének belterületnek nem minősülő, elsősorban mezőgazdasági, erdőművelési, illetőleg különleges (pl. bánya, vízmeder, hulladéktelep) célra szolgáló része.”

A közterületek elnevezéséről szóló 9/1992.(III.26.) önkormányzati rendelet 2. § (1) bekezdés a) pontja értelmében minden utcát el kell nevezni.

Lakossági kezdeményezésre, illetve hivatalból az alábbi eddig névtelen utcák közterület névvel történő elnevezése vált indokolttá:

1. 1373 hrsz-ú közút,
2. a külterületi 1649 hrsz-ú közút és a hozzákapcsolódó 1646/23 és 1646/24 kivett utak,
3. 6723 hrsz-ú közút,
4. 5313 hrsz-ú közút.
5. 6610/46 hrsz-ú közút

Az előkészítés során hivatalunk megkereste a Szekszárdi Civil Kerekasztalt, a Tolna Megyei Egyed Antal Honismereti Egyesületet, valamint a Lakható Szekszárdért Egyesületet, hogy tegyenek javaslatot az új utcanevek elnevezésére, illetve véleményezzék a beérkezett lakossági javaslatokat.

1. A Kisbödő utcából nyíló 1373 hrsz-ú eddig névtelen út elnevezésére az alábbi javaslatok érkeztek.

Darócz Mihály és szomszédai, akik Kisbödőben (zátkertben) laknak kezdeményezték, hogy a belterületi 1373 hrsz-ú utat **Kisbödő-hegy utcának** nevezze el a Közgyűlés, mivel ingatlanjaik a belterületbe csatolásra kijelölt ingatlanok és az Építési Osztály építési engedélyt is adott ki az út melletti területre. A névválasztást Tolna megye egyik legnevesebb helytörténésze dr. Töttös Gábor, a PTE IGYFK nyelvtudományi tanszékének docense is támogatta. (1. melléklet)

A Tolna Megyei Egyed Antal Honismereti Egyesületi Egyesület is indokoltnak tartja az ott lakók és dr. Töttös Gábor által javasolt Kisbödő-hegy utca elnevezést. (2. melléklet)

A Lakható Szekszárdért Egyesület is javasolja a Kisbödő-hegy utcanevet, mert az elnevezés híven tükrözi a hovatartozását, kis méretét, zsákutca jellegét az útszakasznak.

A Szekszárdi Civil Kerekasztal is élt a javaslattétellel. Ők a fenti javaslatot nem tartják szerencsésnek, mivel viszonylag közel van a Nagybödő és Kisbödő utca, könnyen eltévesztheti a címet az, aki nem ismerős a környéken. Javasolták, hogy a szőlőre, szőlőhegyre utaljon az új utca neve, ezért egy szekszárdi borfajtáról nevezzék el az utcát. Javaslatuk a **Kékfrankos utca** volt. (3. melléklet)

2. **Az elkerülő útból nyíló (Szentmiklósi út) és a Nyár utca folytatásaként** a külterületi 1649 hrsz-ú közútra és a hozzákapcsolódó 1646/23 és 1646/24 kivett utak elnevezésére is több javaslat érkezett. A terület zömmel ipari terület, de laknak is ott.

Az ott lakók közül Sashegyiné dr. Szászi Erika ezen utak egységes elnevezésére a **Csillagfény utca** nevet javasolta. Javaslatát azzal indokolta, hogy ez földrajzi név, mely hangzatos és rövid. Emellett kapcsolódik hangulatban a mellette lévő Nyár utca nevéhez. (4. melléklet)

Javaslat érkezett a QSCH Kft. ügyvezetője Bernd Kunze részéről is. Az Ő javaslata „**A jövő útja**” vagy „**A jövő utcája**”. Javaslatát azzal indokolta, hogy cégük ezen a területen működik, és cégük a legkorszerűbb technológiával felszerelt, modern csarnokokban nyújt munkát, ezért találónak tartja az elnevezést. (5. melléklet)

A Szekszárdi Civil Kerekasztal és a Tolna Megyei Egyed Antal Honismereti Egyesület támogatja a Csillagfény utca elnevezést. Véleményük kikérésekor még nem volt ismert a Jövő útja utcanév javaslat.

3. Az Építési Osztály jelzése alapján indokoltá vált a szekszárdi belterületi 6723 hrsz-ú eddig névtelen közút elnevezése. Javaslatunk, hogy az utat a Cserfa utca folytatásaként szintén **Cserfa utcának** kellene elnevezni, azzal, hogy a meglévő 6736/2. hrsz-ú ingatlanon lévő társasházat is erre kell áthátszámozni. Ezen a területen rendezetlenné vált a házsámok kiadása, mert a Cserhát utca 2. házsámot osztották tovább, amelyek egyáltalán nem kapcsolódnak közvetlenül a Cserhát utcához. A Cserfa utca jelenleg két társasházból áll, hozzákapcsolható lenne a 6736/2 hrsz-ú ingatlanon lévő négyes társasház és a most építési engedélyt kapott 6722/3 hrsz-ú ingatlan.
4. A címellenőrzés során derült ki, hogy a szekszárdi belterületi 5313 hrsz-ú utat Cinka utcaként használják, holott az földrajzilag nem kapcsolódik a Cinka utcához, a Kerámia utcából nyílik. Az ott lévő 3 lakóházas ingatlan Cinka utca 2/a. címet használja. Ezen ingatlanok nincsenek semmilyen kapcsolatban a Cinka utca 2. házsámmal. Lakosság részéről a **Cinege vagy Cinke utca** névre, illetve **Kulacs utca elnevezésre** érkezett javaslat.
5. A címellenőrzés során vettük észre, hogy a Zápor utcával párhuzamos 6610/46. hrsz-ú belterületi közút melletti ingatlanok tévesen a Zápor utca közterület nevet használják, holott a Zápor utcával nincsenek kapcsolatban. Az ott lakók együttesen kérték, hogy a szekszárdi belterületi 6610/46 hrsz-ú önkormányzati eddig névtelen utat a Közgyűlés nevezze el **Zápor köz**-nek. A Tolna Megyei Egyed Antal Honismereti Egyesület, a Lakható Szekszárdért Egyesület szóban jelentette be, hogy támogatja a lakók kezdeményezését. A Szekszárdi Civil Kerekasztal a **Felhő utca** névre tett szóban javaslatot, tekintettel arra, hogy e név a mellette lévő Zápor utcával összhangban állna.

6. A címellenőrzés során derült ki az is, hogy a Szücsény-szurdik nem szerepel a közterület szótárban. A Szücsény-szurdikban laknak és az ott lakók kényszerből a legközelebbi Bocskai utca nevét felhasználva jelentkeztek be a lakcímnnyilvántartásba, ezzel sok bosszúságot és kellemetlenséget okozva a Bocskai utcában lakó családoknak. Emiatt indokolttá vált a **Szücsény-szurdik** nevének a felvétele a közterület szótárba, mint lakott külterület.

Az érintett területek térképmásolatainak beszerzése, a tulajdonjog vizsgálata előzetesen megtörtént, ez alapján valamennyi ingatlan közterületnek minősül. Az Építési Osztály valamennyi közút esetében a kéréseket jogosnak, teljesítésüket indokoltnak tartja.

Az elnevezésekre vonatkozó javaslatot tartalmazó vélemények, térképek az előterjesztés mellékletét képezik.

Kérem a Tisztelt Közgyűlést, hogy az előterjesztést megtárgyalni és a határozati javaslatban foglaltakról dönteni szíveskedjék.

Szekszárd, 2011. április 20.

Amreinné dr. Gál Klaudia
jegyző

Határozati javaslat

Szekszárd Megyei Jogú Város Közgyűlése a helyi önkormányzatokról szóló 1990. évi LXV. törvény 10. § (1) bekezdés h) pontjában biztosított jogkörében eljárva, a 9/1992. (III.26.) önkormányzati rendeletben foglaltakra figyelemmel az alábbi közterület elnevezéseket határozza el:

1. A szekszárdi belterületi 1373 helyrajzi számú utcaként nyilvántartott területet
 - a) Kisbödő-hegy utcának
 - b) Kékfrankos utcának nevezi el.
2. A külterületi 1649, 1646/23 és a 1646/24 helyrajzi számú utcaként nyilvántartott területeket
 - a) Csillagfény utcának
 - b) Jövő útja -nak nevezi el.
3. A szekszárdi belterületi 6723 helyrajzi számú utcaként nyilvántartott területet a Cserfa utca folytatásaként Cserfa utcának nevezi el.
4. A szekszárdi belterületi 5313 helyrajzi számú utcaként nyilvántartott területet
 - a) Cinke vagy Cinege utcának
 - b) Kulacs utcának nevezi el.
5. A szekszárdi belterületi 6610/46 helyrajzi számú közútként nyilvántartott területet
 - a) Zápor-köznek
 - b) Felhő utcának nevezi el.
6. A közterület szótárba felveszi az alábbi lakott külterületi településrész nevét:
Szücsény-szurdik.

A közgyűlés felkéri a jegyzőt, hogy a szükséges intézkedéseket tegye meg.

Határidő: 2011. május 31.

Felelős: Amreinné dr. Gál Klaudia jegyző

Áll. sz. 0 / Parragné
22/11/11

1. melléklettel

ERKEZETT

2010 JUN 07

BEADVÁNY

POLGÁR	SZEKSZÁRD	25392
Érkezési dátum	2010 JUN 08	
Szám	15992	11. sz. sz. sz.
Előzetes	Előzetes	Ugyintéző

Tisztelt Megyei Jogú Város Közgyűlése!

Alulírottak Darócz Mihály (Battonya, 1950.09.18.) és Darócz Mihályné (Szekszárd, 1954.06.27.) az alábbi kérelemmel fordul Önökhöz az utca lakói és kerttulajdonosok nevében.

A Kisbődő-hegyen, ahol lakunk van egy névtelen a 1373-as számú út, amelyet szeretnénk névvel ellátni még hozzá Kisbődő-hegy utcának elneveztetni.

A névválasztást Tolna megye egyik legnevesebb helytörténésze dr. Tóttós Gábor, a PTE IGYFK nyelvtudományi tanszékének docense is támogatja a következő indokaival.

„ A Kis- és Nagybődő Szekszárd legősibb helynevei közé tartozik. (jelentése valószínűleg a Benedek becézésével függ össze), már a XVIII. századtól van rá adatunk. A Kisbődő-hegy utca elnevezés azért is szerencsés lenne, mert ebben a hegy nem a földrajzi értelemben vett magasságra, hanem a szőlőhegyre utal. Ennek meglétéről szintén több mint 200 éve rendelkezünk írásos adatokkal. Nem fogadható el az az érv, hogy a postás összekeverheti a Kisbődő utcával: voltam postás másfél hónapig, ilyesmit komoly ember nem keverhet össze. A magam részéről fontosnak tartom ugyanakkor, hogy ez a történelmi becsű helynév ebben a formában is fennmaradjon.

Úgy gondoljuk, hogy Szekszárd óvárosi részén fekvő festői szépségű utcácska rendezett házaival és telkeivel megérdemli a hozzá illő Kisbődő-hegy utca nevet.

A kérelmünket az utcában lakók is nevük hozzáadásával támogatják.

Bizunk a Tisztelt Közgyűlés pozitív megítélésében.

Szekszárd, 2010. június 1.

Tisztelettel:

Darócz Mihály és Darócz Mihályné

Darócz Mihály

1. HORVÁTH FERENCNÉ
Horváth Terence

2. ANDRÁS RÓZSA
[Signature]

3. HUNKÁCSI FERENC
[Signature]

4. ANDRÁSÉ DR. TAY SEBÉNY
[Signature]

5. DARABOS FABIANNÉ
Darabos Fabiáné

5. MUTH FÁNOS
Muth F. [Signature]

6. DARABOS FABIÁN
Darabos F. [Signature]

7. MUTHÉ DARDIZ SILVIA
Muthé Dardiz Silvia [Signature]

8. FUSZ GYÖRGY
[Signature]

9.

10. DARDIZ MIHÁLY
Dardiz Mihály [Signature]

11.

12.

13.

14.

15.

16.

17.

2 malmd mellett lkt

TOLNA MEGYEI EGYED ANTAL HONISMERETI EGYESÜLET
 7100 Szekszárd, Herman Ottó utca 8.
 Telefon: 74/410-999; 30-328-0741;
 E-mail: janos.kaczian@vipmail.hu

Szekszárd MJV Polgármesteri Hivatal
 Jogi és Közigazgatási Igazgatósága
 Parrag Ferencné vezető-főtanácsos részére
 7100 Szekszárd
 Béla király tér 8.

Kedves Parrag Katalin!

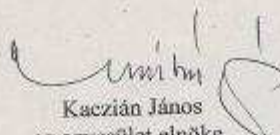
A külterületi 1649 hrsz. között és a hozzá kapcsolódó 1646/23., valamint az 1646/24. utak névválasztásával kapcsolatban támogathatónak tartjuk a Sashegyiné dr. Szászi Erika által javasolt *Csillagfény* elnevezést.

A belterületi 1373 hrsz. alatt megjelölt terület elnevezésénél indokoltnak véljük a dr. Tóttós Gábor úr által is javasolt *Kisbőd-hegy* megoldás támogatását. Örvendetes, hogy a javaslat tetszésre talál az érintett lakosság körében is, egy megjegyzéssel. Az elnevezés annyira egész értelmű, hogy nem igényli az *utca* kiegészítést. (Lásd pl. a szerencsétlen *Kiskorzó tér* nevet, ahol a *Kiskorzó* maga is kis sétateret jelent.)

Véleményünkönél figyelembe vettük az utcanév adásra vonatkozó, két évtizede javasolt szempontokat – köztük pl. a helytörténeti vonatkozásokat, az állandóbbnak bizonyuló földrajzi név lehetőségét, a lakossági kezdeményezések figyelembe vételét, stb. – melyeket változatlanul érvényesnek és pártolónak vélünk.

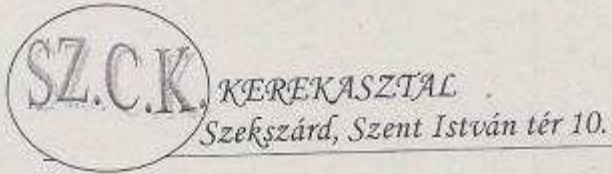
2011. január 20.

Tisztelettel:


 Kaczian János
 az egyesület elnöke



3. melletti melléklet



Szekszárd Megyei jogú Város Polgármesteri Hivatala
Jogi és Közigazgatási Igazgatóság
Parrag Ferencné részére

Tárgy: Közterület elnevezés

Szekszárdi Civil Kerekasztal 2011. február 2- i ülésén megvitatta a közterület elnevezéseket. Vezetőség az alábbi javaslatot teszi a közterületek elnevezésére:

A belterületi 1373 hrsz közútra tett Kisbödö – hegy elnevezést nem tartjuk szerencsésnek, mivel viszonylag közel van a Nagybödö és Kisbödö utca, könnyen eltévesztheti a címet az, aki nem ismerős a környéken. Javasoljuk, ha a szőlőre, szőlőhegyre szeretnének utalni, akkor válasszanak egy szekszárdi borfajtát, pl.: Kékfrankos.

A külterületi 1649. és a hozzákapcsolódó 1646/23 és a 1646/24. utak elnevezésére Sashegyiné Dr.Szászi Erika tett javaslatot, mi ezt támogatjuk. Szerintünk nagyon szép utca név a Csillagfény.

Reméljük segíteni tudtuk a munkájukat!

Szekszárd, 2011. február 2.

Acsné Oláh Gabriella
Acsné Oláh Gabriella
elnök



Szekszárd Megyei Jogú Város Polgármesteri Hivatala
POLGÁRMESTERI HIVATAL SZEKSZÁRD
Szekszárd
Központi iktató
Béla király tér 8.
7100 2010 JÜN. 17
T. 102/11. 20.

Időpont:	1.16785	Előírt díj:
Előzetes:		Utólagos:

Ált. Ig. O.
Pály I
2200

n. mátról mellékelve

ÉRKEZETT

2010 JÜN. 15.

28120

Tárgy: Utcanév adási kérelem

KÉRELEM

Alulírott Sashegyiné Dr. Szászi Erika (anyja neve: Zelei Éva, szül.hely, idő: Szekszárd, 1983.10.14., lakcím: Nyár u. 01646/11.hrsz) azzal a kéréssel fordulok a T. Címhez, hogy szíveskedjenek utcanévvel ellátni a 01646/11. hrsz-ú ingatlan utcáját.

Indokaim a következők: Fent említett területen régóta szükségessé vált, hogy saját utcanévvel rendelkezzen, tekintettel arra, hogy a terület rendezetlenségének köszönhetően beleolvadt a vele szemközti lévő Nyár utcával, azonban az utcaszámok félreérthető helyzeteket idéztek elő. A Nyár utcában lévő házzámok ismétlődnek meg fent nevezett területen. Előfordul, hogy egy házzám alatt három különböző személyjogi személy található, mely a mindennapi élet számos nehézségeit okozza, nem csak számunkra, de szomszédainkra (pl.: QSCH) nézve is. Sokszor nem találunk helyükre a levelek, és a postások is tanácstalanul állnak a rendezetlen utcanévek előtt.

Úgy gondolom, hogy az itt élő emberek, cégek életét jelentősen megkönnyítené, ha végre saját utcájuk lenne és nem kéne osztozni a Nyár utca házzámjain.

A lakcímkártyán sem fogadják el a helyrajzi számot, így a mai napi nem tudtuk bejelenteni leendő lakhelyünket, mely elszántá tett jelen kérelem megírásához.

Szeretnék továbbá javaslatot tenni a szóban forgó utcanévre, mely a következő: **Csillagfény utca**. Meglátásom szerint a jogszabályi feltételeknek megfelel, földrajzi név, mely hangzatos és rövid, úgy vélem szomszédainknak sem lenne ellene kifogásuk, valamint Szekszárd Város utcanévei között sem találtam hasonlót.

Végzőként kérelmezném továbbá, hogy ez a terület **ne külterületként, hanem belterülethez csatolt területként** szerepeljen a nyilvántartásokban, melyről azt a tájékoztatást kaptam, hogy folyamatban van ennek a megoldása, azonban erről értesítést még nem kaptunk.

Segítő közreműködésüket előre is köszönöm!

Szekszárd, 2010.06.14.

Tisztelettel:

Sashegyiné Dr. Szászi Erika
Sashegyiné Dr. Szászi Erika

5. melletti melléklet

Polgármesteri Hivatal

Parragné részére

AdvaTech QSCH Kft.

7100 Szekszárd

Mátyás Király u.67.

Kérelem benyújtása a Nyár utca névváltozására

Ezennel szeretnék javaslatot tenni a szekszárdi Nyár utca nevének megváltoztatására, mivel cégünk Nyár utcai telephelyén sok gondot okoz az utca nem megfelelő sorszámozása.

Mivel cégünk a legkorszerűbb technológiával felszerelt, modern csarnokokban nyújt jelenleg 200 embernek munkát, amit további új csarnokok építése és további munkaerő foglalkoztatása fog követni, úgy gondoltuk, hogy a következő utcanev nagyon találó lenne:

"A jövő útja" vagy "A jövő utcája"

Kérem szíveskedjenek javaslatunkat figyelembe venni!

Köszönettel:

QSCH
 Termelő és Kereskedelmi Kft.
 Máttyás király u. 67.
 Szekszárd, Jász-Nagykun-Szolnok megye
 Tel: 74/5194174-2-41
 Fax: 74/5194174-14/08897
 Bernd Kuhze

QSCH Kft. ügyvezetője

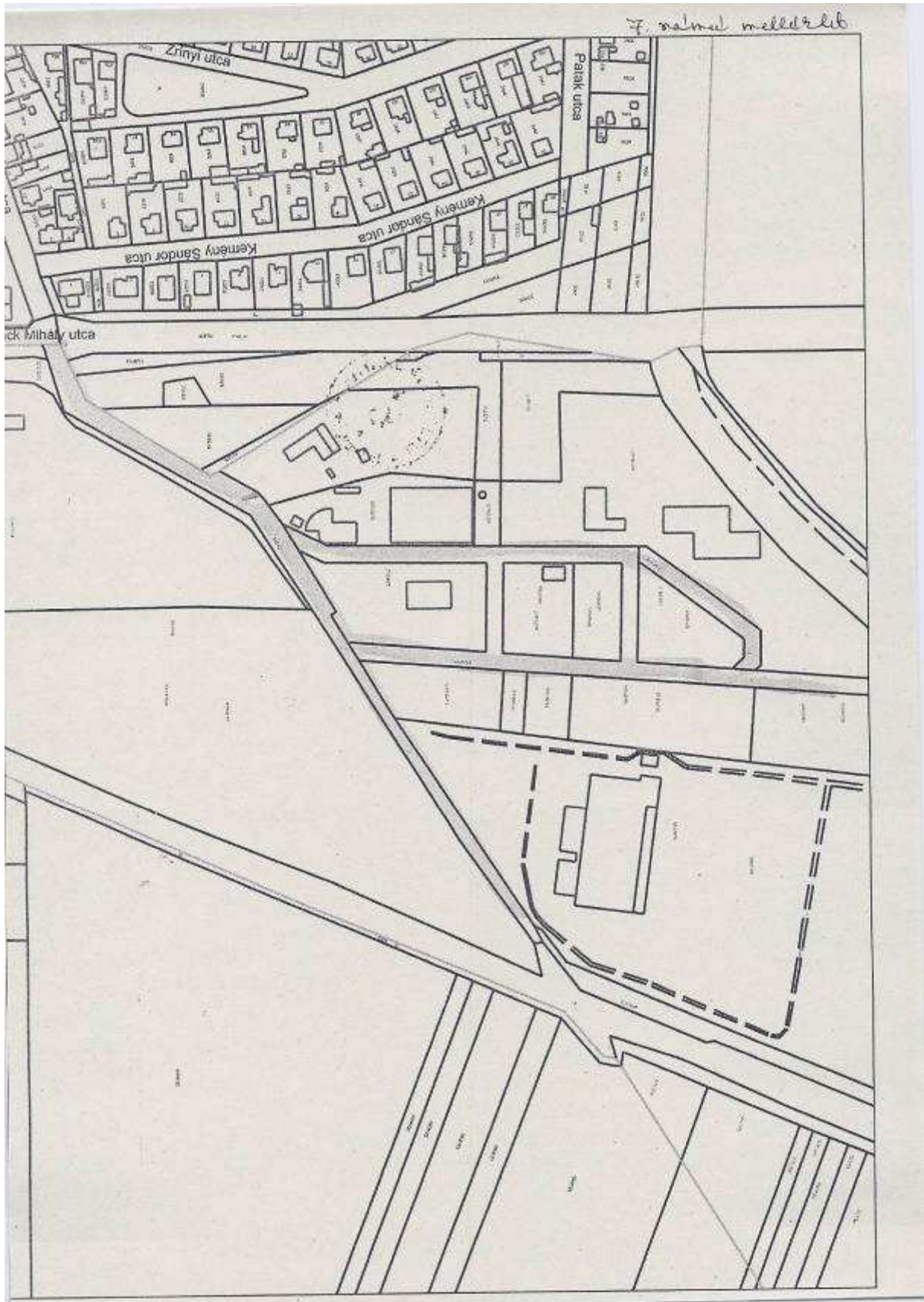
Szekszárd, 2011. január 24.

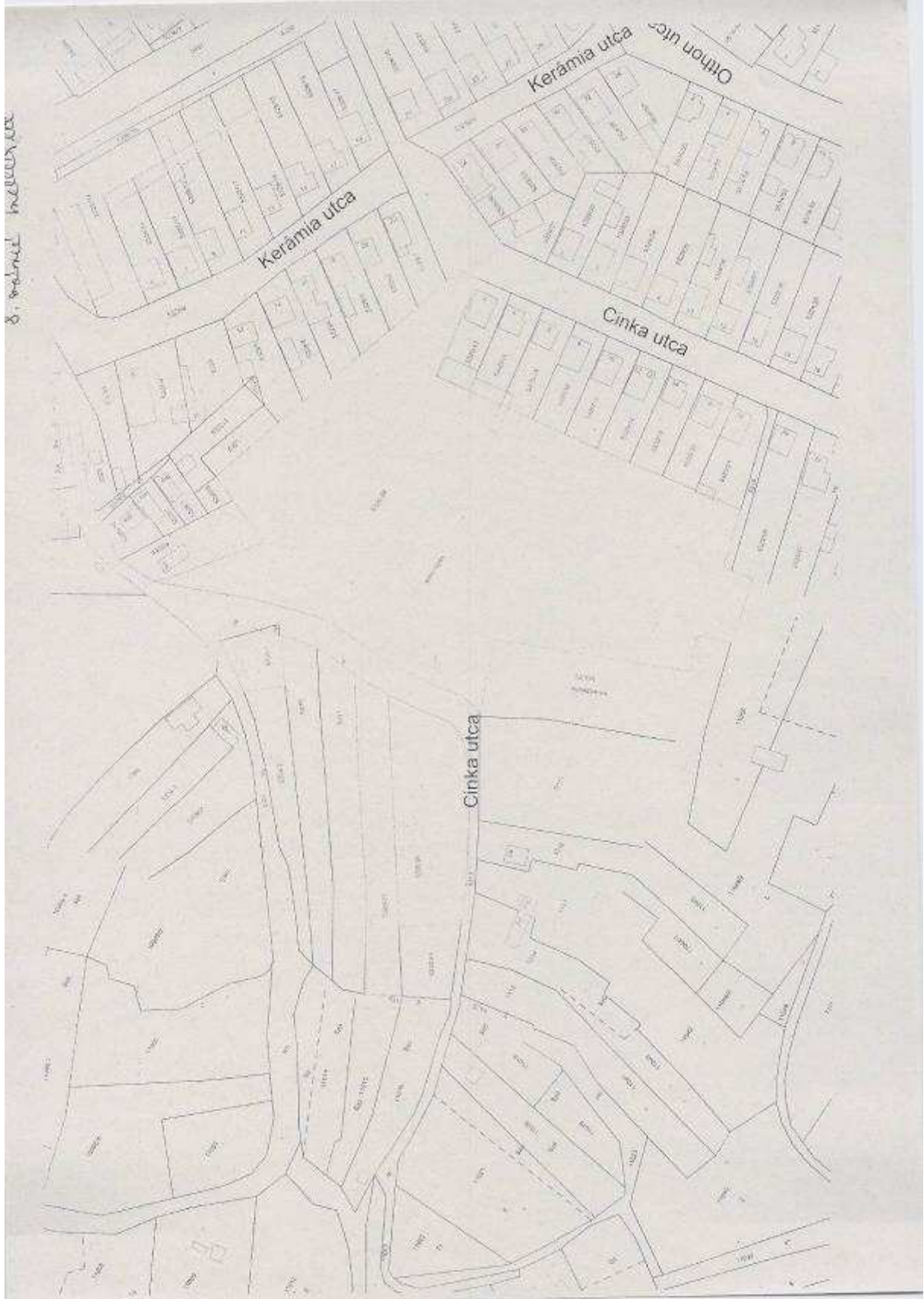
ÉRKEZETT

2011 JAN 28

Kuhze







8. sz. térkép

NEMZETI FÖLDMÉRÉSI ÉRSZÁRD
Szekszárd
7100 Széchenyi u. 54-58.

Térképmásolat

9. mellet melléklet

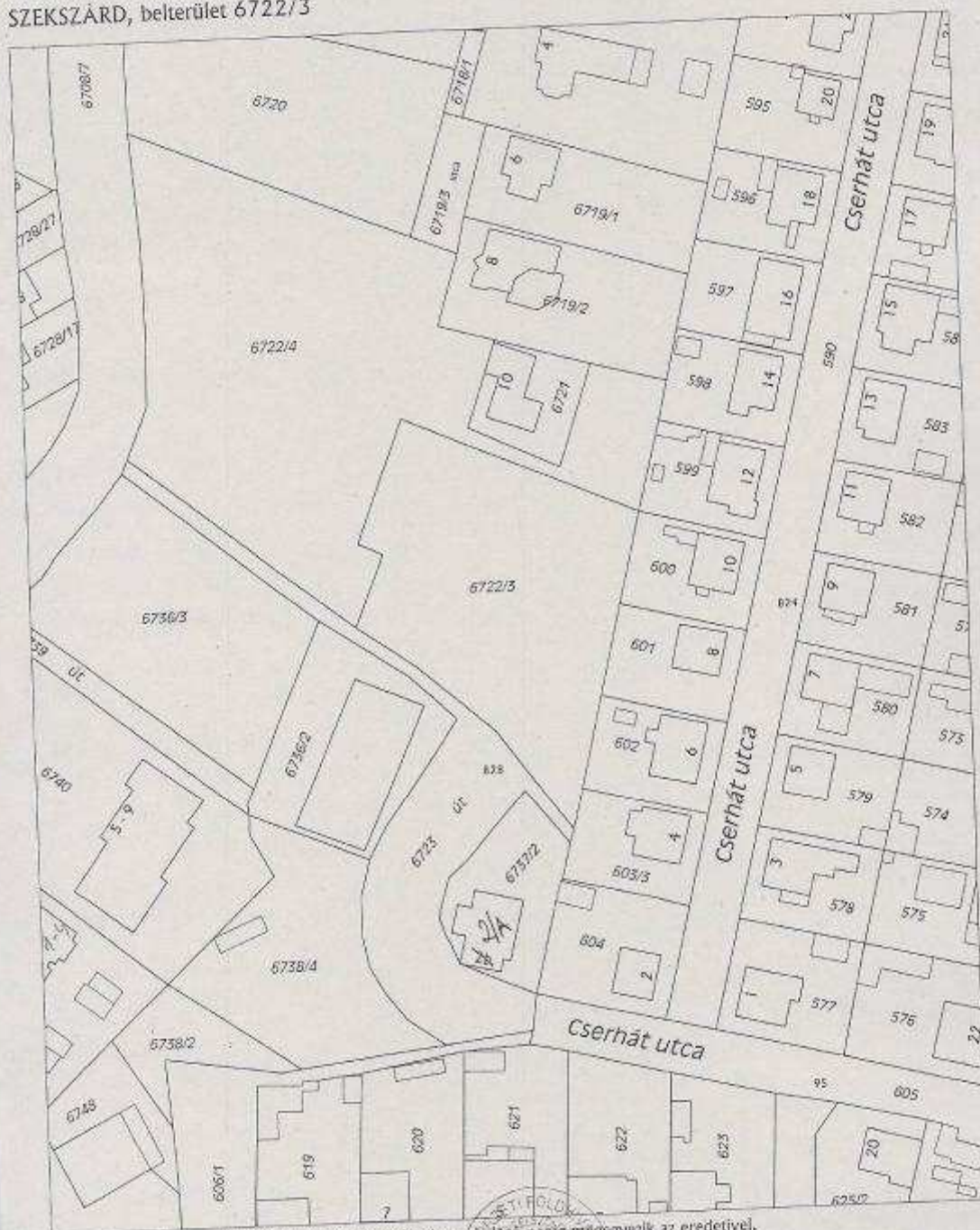
Iktatószám: 2/1091/2010

Méretarány: 1:1000

Vetület: EOV

Szelvényszám: 24-244-441

SZEKSZÁRD, belterület 6722/3



Ez a hiteles térképmásolat (földmérési adat) a keltezését megelőző napig meggyezik az eredetivel.

Szekszárd, 2010. augusztus 4.



Varga Sándor
Varga Sándor

Kovács Zoltán, Szd. Zápor u.16/b (hrsz. 7920/22)
 Harkainé Szvityei Judit, Szd. Zápor u. 31. (hrsz. 7920/24)
 Juhász Sándor, Szd. Zápor u. 10/b (hrsz. 7917/3)

10. nálról mellérlit
 lg. o.
 P. o.
 2
 ÉRKEZETT
 Kérés, Kelt
 2011. márc. 11
 11608

Szekszárd Megyei Jogú Város
 Polgármesteri Hivatala

POLC		VÁRO
2011. MÁRC. 17		
1-5120-1		
		Tárgy: kérelem
		Pu!

Tisztelt Cím!

Szekszárd Megyei Jogú Város Jegyzőjétől kapott értesítésben jelezték, hogy lakcímünk a térképi valamint a népesség-nyilvántartás címnyilvántartása szerint nem egyértelmű.

Az illetékes hatóságnál történt személyes egyeztetés után kérnénk az érintett - 6610/46 számú - út utcanévvel való ellátását.

Javasolt név: Zápor köz

Hegyzet: Az út beltrületen található

Köszönettel:

Kovács Zoltán
 kérelmező

Juhász Sándor
 kérelmező

Harkainé Szvityei Judit
 kérelmező

Szekszárd, 2011-03-05

parrag.kati

11. március melléklet

Feladó: "Fusz György DLA habil." <fuszgy@igyfk.ptt.hu>
Címzett: <parrag.kati@szekszard.hu>
Elküldve: 2011. március 28. 12:50
Tárgy: utcanév

Szekszárd Megyei Jogú Város Polgármesteri Hivatala
Parrag Ferencné részére
Kedves Kati!

A Lakható Szekszárdért Egyesület az aktuális utcanév elnevezések kapcsán tisztelettel a Kisbődő környékéhez tartozóan a megjelölt rövid utat Kisbődő-hegy utcának javasolja elnevezni.

Az elnevezés híven tükrözi a hovatartozását az útszakasznak, kis méretét, zsákutca jellegét.

Kérjük szíves megértésüket, támogatásukat

Az egyesület nevében tisztelettel Dr. Fusz György
elnök

_____ NOD32 5992 (20110328) Információ _____

Az üzenetet a NOD32 antivírus system megvizsgálta.
<http://www.nod32.hu>

12. március melléklet

Zalpa ura Ne

Nem hiteles tulajdoni lap

Nem hiteles tulajdoni lap

Körzeti Földhivatal Szekszárd
Szekszárd 7100 Széchenyi u. 54-58.

Old

Nem hiteles tulajdoni lap - Szemle másolat

Megrendelés szám: 40300/16034/2011

2011.03.16

Szektor :

SZEKSZÁRD
Belterület 6610/46 helyrajzi szám

I RÉSZ			
1. Az ingatlan adatai: alrészlet adatak névelési ág/kivett megnevezés/	min.o	terület ha m ²	kat.t.jáv. alom k.Fiill
Kivett közsé	0	1712	0,00
2. bejegyző határozat: 3260/1961.01.01 16 számú tulajdoni lap.			
3. bejegyző határozat: 33611/2007.02.26 Alrészlet az területváltozás digitális térképátalkítás folytán.			

Nem hiteles tulajdoni lap

II RÉSZ	
2. tulajdoni hányad: 1/1 bejegyző határozat, érkezési idő: 41053/1990.12.16 jogcím: átvesztés jogállás: tulajdonos név: SZEKSZÁRD MEGYEI JOGÚ VÁROS ÖNKORMÁNYZATA cím: 7100 SZEKSZÁRD Béla tér 8. törzesszám: 15416566	

III RÉSZ	
1. bejegyző határozat, érkezési idő: 3545/1985.04.27 Önálló szöveges bejegyzés az I/1 alatti ingatlanterületéből 46 m ² beolvast a 66 6610/48 hrsz-ú ingatlanok területébe.	

Ez a tulajdoni lap közigazgatási eljárás céljából került kiadásra. Násra
használatos.

TULAJDONI LAP VEGE

lap